
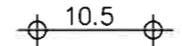








ZEICHENERKLÄRUNG

-  Baugrenze
-  10.5 Masszahl
-  Grenze des räumlichen Geltungsbereich
-  private Grünfläche
-  zu pflanzende Bäume (Vorschlag)
-  Bestehendes Hauptgebäude
-  Bestehendes Nebengebäude
-  Geplantes Gebäude

Nutzungsschablone nach BauNVO 1990

Baugebiet	Zahl der Vollgeschosse
Grundflächenzahl	Geschossflächenzahl
Bauweise	Dachform/Dachneigung
Traufhöhe maximal	Firsthöhe maximal

MD	II
0.25	0.5
E	SD
	20°-35°
FH 7.95m	

Fassung vom
21.01.2021

Entwurf:

Dipl. Ing. FH M.Eng.
Josef Ried
Kreisstraße 15
87662 Kaltental



Verfahrensverlauf

1. Aufstellungsbeschluss für die Einbeziehungssatzung am 24.11.2020
2. Betrachtung mit Billigungsbeschluss zum Entwurf für die öffentliche Auslegung am 24.11.2020
3. Bekanntmachung der öffentlichen Auslegung am 24.11.2020
Die Auslegung gemäß § 3 Abs. 2 BauGB wurde in der Zeit vom 21.12.2020 bis zum 29.01.2021 durchgeführt.
4. Die Beteiligung der Träger öffentlicher Belange während der öffentlichen Auslegung nach § 4 Abs. 2 i.V.m. §4a BauGB mit Schreiben vom 7.12.2020 und Termin bis zum 15.01.2021
5. Abwägung und Satzungsbeschluss am 09.02.2021
6. Mit der örtlichen Bekanntmachung des Satzungsbeschlusses am 26.02.2021 ist der Bebauungsplan in Kraft getreten. Die vorgenannten Verfahrensabläufe werden mit nachträglicher Unterschrift und Siegel bestätigt.

Kaltental; 02. MRZ. 2021

Manfred Hauser
Bürgermeister

Markt Kaltental

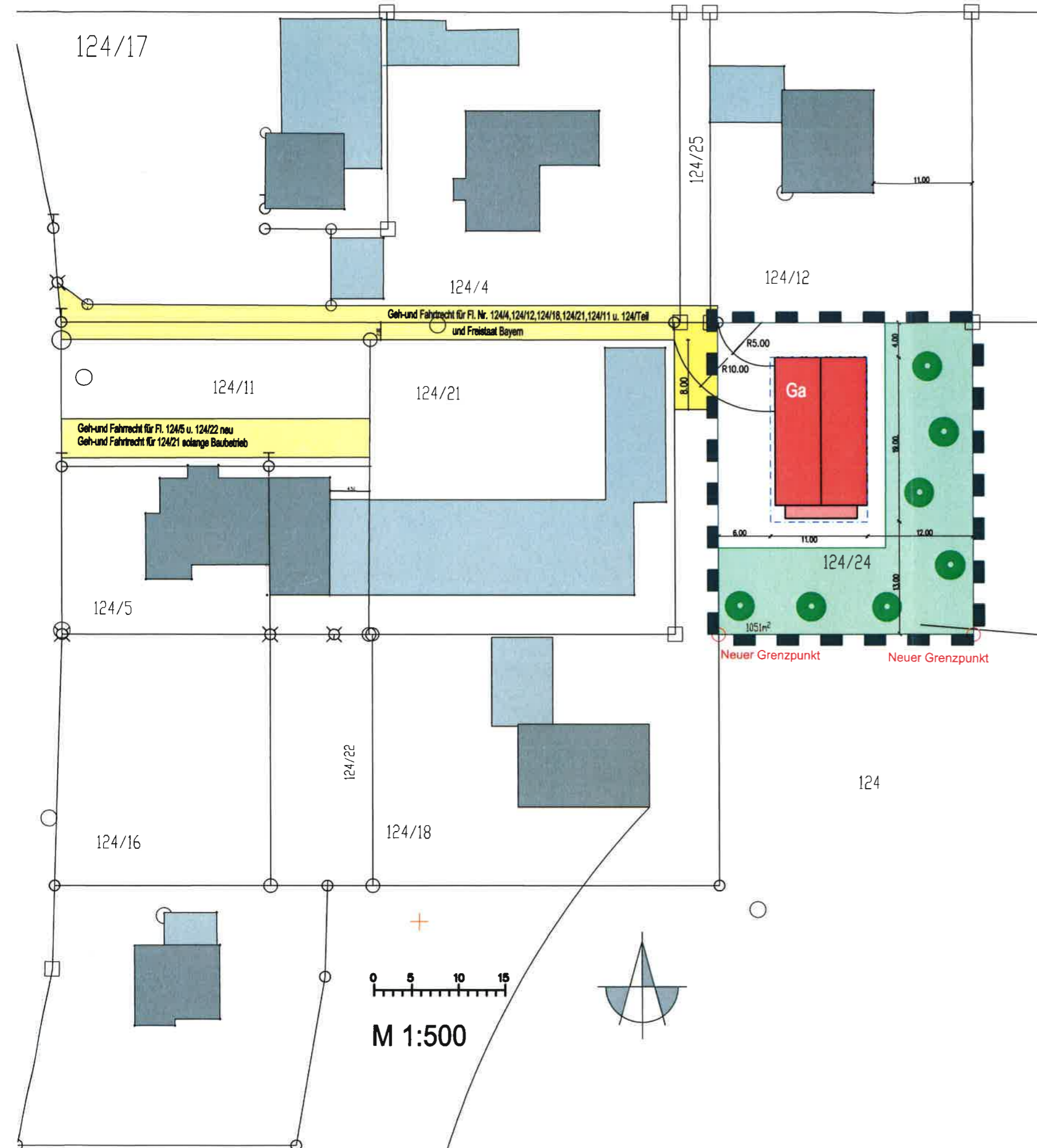
Landkreis Ostallgäu

Satzung gemäß §34 Abs. 4 Nr. 3

im Ortsteil Blonhofen für die Fl.Nr. 124/Teil




Manfred Hauser 1. Bgm.



0 5 10 15
M 1:500

